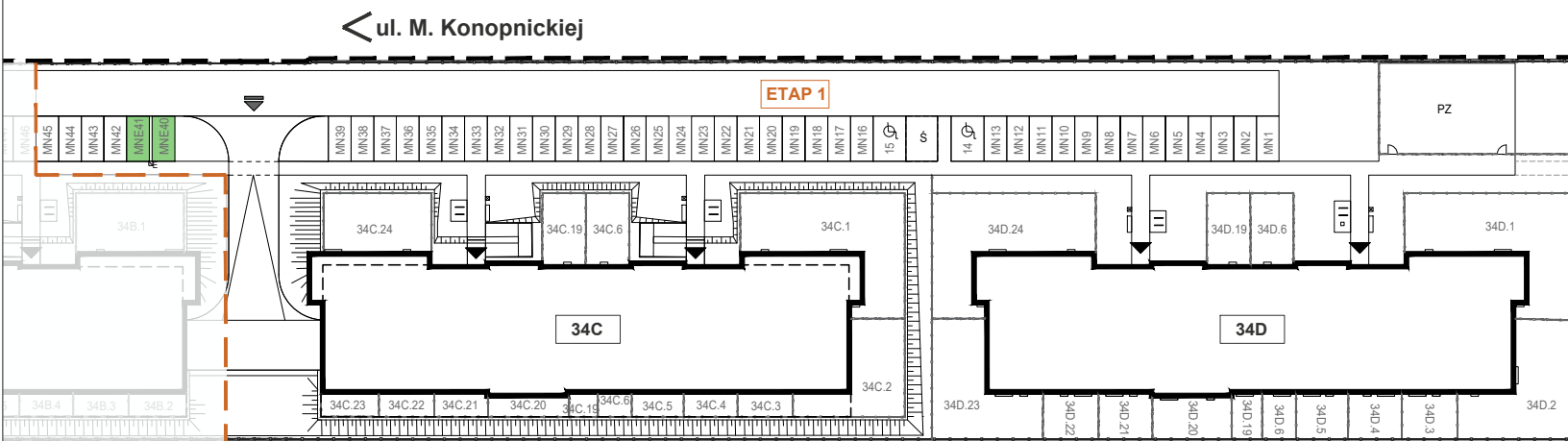


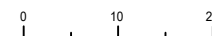
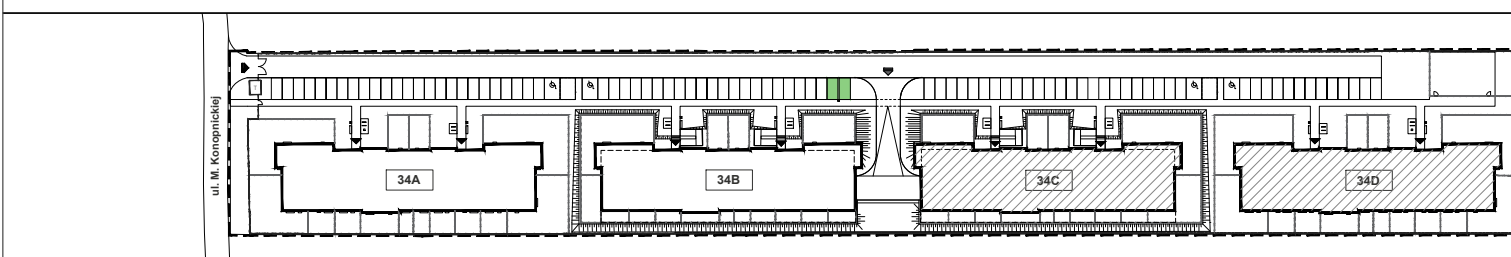
OSIEDLE KONOPNICKIEJ

OSIEDLE MIESZKANIOWE
UL. MARII KONOPNICKIEJ 34C i 34D
GRODZISK MAZOWIECKI

PLAN SYTUACYJNY



- LEGENDA:
- GRANICA INWESTYCJI
 - GRANICA ETAPU
 - NR BUDOWLANY BUDYNKU
 - WJAZD NA INWESTYCJĘ
 - WJAZD DO GARAŻU
 - WEJŚCIA DO BUDYNKÓW
 - BRAMA
 - FURTKA
 - OBRYŚ GARAŻU PODZIEMNEGO
 - WIATA ŚMIETNIKOWA
 - PZ
 - OGRODZENIE INWESTYCJI
 - GRANICE OGRÓDKÓW
 - NR OGRÓDKA/TARASU
 - MIEJSCE ŁADOWANIA POJAZDÓW ELEKTRYCZNYCH
 - STACJA ŁADOWANIA POJAZDÓW ELEKTRYCZNYCH
 - STANOWISKA POSTOJOWE DLA ROWERÓW ZE STACJĄ / BEZ STACJI NAPRAWY ROWERÓW
 - ŁAWKA PARKOWA Z KOSZEM ULICZNYM NA ŚMIECI
 - FURTKA I CHODNIK - OPCJONALNIE DO WYKONANIA NA KOLEJNY ETAP INWESTYCJI



JAKON

UWAGA:
Rysunki mają charakter poglądowy. Zastrzegamy sobie prawo do wprowadzania zmian.

